




Carretera Escénica Nacional

Great River Road en Illinois



National Scenic Byways



Carretera Escénica Nacional

Great River Road

en Illinois



Condado Jo Daviess

- ▶ Entronque de la Ruta 20 y la Ruta 84, East Dubuque – **Kiosco de Información Great River Road** 
- ▶ **Sitio Histórico Estatal Old Market House** 123 N. Commerce St., Galena
- ▶ **Galena/Museo del Condado Jo Daviess** 211 S. Bench St., Galena
- ▶ **La Casa Dowling**, 220 Diagonal St. Galena
- ▶ **La Mansión Belvedere**, 1008 Park Ave. Galena
- ▶ **Sitio Histórico Estatal Casa de Ulysses S. Grant** 500 S. Bouthillier St., Galena
- ▶ **Resort de esquí Montaña Chestnut** 8700 W. Chestnut Mountain Rd., Galena
- ▶ **Cava y viñedo Galena** 4746 North Ford Rd., Galena, 800-397-WINE (9463)
- ▶ **Carretera Escénica Black Jack Road**
- ▶ **Mirador escénico “Long Hollow”**, al norte de Elizabeth, una milla al oeste de la Ruta 84 y la Ruta 20 – **Kiosco de Información Great River Road** 
- ▶ **Viñedo Massbach Ridge**, 8837 S. Massbach Rd., Elizabeth, 815-291-6700
- ▶ **Esclusa #12**: Área de Acceso al río en Blanding Landing
- ▶ **Fuerte del Río Apple y Centro Interpretativo** 311 E. Myrtle St., Elizabeth, Mar - Oct: Mi- Do 9 a.m. - 5 p.m. & Nov - Feb: Mi-Do 9 a.m. - 4 p.m. – fuerte construido en 1832 para proteger el pueblo de Elizabeth de la Guerra contra el Jefe Indio Halcón Negro.



Distrito de compras - Galena

- ▶ **Whistling Wings Criadero de patos** 113 Washington St., Hanover
- ▶ **Viñedo/Cava Rocky Waters, Inc.**, 2003 West Hanover Rd., Hanover, 815-591-9706
- ▶ **Eagle Ridge Resort & Spa** 444 Eagle Ridge Dr., Galena, 815-777-5000
- ▶ **Marina central** 285 5th St., East Dubuque, 815-747-3310

Condado Carroll

- ▶ **Parque Estatal Mississippi Palisades**, Savanna: senderos, área para acampar, mesas de picnic, acceso a zona de botes, áreas escénicas y recreativas, información personalizada, **Kiosco de Información Great River Road**  
- ▶ **Refugio Nacional de peces & vida Silvestre de la parte alta del Río Mississippi / Centro de aprendizaje del Pantano Ingersoll**, una milla al norte de Savanna
- ▶ **Museo Thomson**, 907 Main St., Thomson, Abierto en Memorial Day – Oct. Vi-Do 1 p.m. - 4 p.m.



Parque Estatal Mississippi Palisades -Savanna

Condado Whiteside

- ▶ **Esclusa #13**, Norte de Fulton **Kiosco de Información Great River Road** 
- ▶ **Molino “de Immigrant” en Fulton** 10th Ave. & 1st St., Fulton **Kiosco de Información Great River Road** 
- ▶ **Parque Histórico Heritage Canyon** 515 North 4th St., Fulton
- ▶ **Área de acceso al río Albany**: Zona para zarpar, mesas de picnic, baños. **Kiosco de Información Great River Road** 
- ▶ **Sitio Histórico Estatal Sepulcros Indios de Albany**, Albany: Esta zona data del 200 A.C. y tiene 39 tumbas que aún permanecen de pie; mesas de picnic, baños. **Kiosco de Información Great River Road** 
- ▶ **Tri-Township Heritage Museum** 306 Lime Street, Albany – Una colección de objetos históricos y memorabilia de tres poblados: Albany, Garden Plain y Newton, con una gran cantidad de fotos históricas, libros, diarios y documentos. Exposiciones especiales y Casa Abierta en Memorial Day. Abre sábados, en Memorial Day y Labor Day Vi – Do 1pm – 4pm.




Molino en Fulton - Fulton

Condado Rock Island

- ▶ **Carretera I-80. Área de descanso Mississippi Rapids** Rapids City: mirador escénico, mesas de picnic, baños, Centro de Información Turística. **Kiosco de Información Great River Road** 
- ▶ **Sitio Histórico Estatal Isla Campbell** Abre del amanecer al atardecer: Monumento a la batalla de la Guerra India, vista al río
- ▶ **Esclusa 14**, Hampton
- ▶ **Ben Butterworth Memorial Parkway** Parque lineal: marina pública, mesas de picnic, área de juegos, vista al río, baños. **Kiosco de Información Great River Road** 
- ▶ **Complejo John Deere**, Moline está integrado por el Pabellón John Deere, que proporciona una descripción precisa del equipo histórico y moderno que se utiliza en las granjas; y la tienda John Deere que ofrece memorabilia de John Deere.




Bicycling Trails - Rock Island

- ▶ **Casa Deere-Wiman**, 817 11th Ave., Moline
- ▶ **Viñedo Lavender Crest**, 5401 U.S. Highway 6, Colona (Henry County) 309-949-2565
- ▶ **Centro de visitantes del Río Mississippi** Extremo oeste de la Isla Arsenal, Esclusa # 15, Rock Island; 309-794-5338 – permite a los visitantes ver exposiciones que narran la navegación en el Mississippi al tiempo que pueden ver a los botes pasar por la esclusa (de abril a diciembre). Abierto de 9am a 5pm.
- ▶ **Rock Island Arsenal**, Rock Island: museo, Casa del Coronel Davenport, recorrido histórico de la Guerra Civil, Cementerios Nacional y de Prisioneros Confederados.
- ▶ **Centro Botánico de Quad City** 2525 4th Ave., Rock Island
- ▶ **Parque Sunset**: mesas de picnic, vista al río, baños, zona para zarpar, pesca, acceso al río, área de juegos, **Kiosco de Información Great River Road** 
- ▶ **Sitio Histórico Estatal Halcón Negro y Museo Indio Hauberg**, 1510 46th Ave., Rock Island, 309-788-9536: reserve de 208 acres con senderos que rodean Rock River, ambos Indios y colonizadores ocuparon el territorio que hoy es hogar del Museo Indio Hauberg.
- ▶ **Área pública Andalusia Slough** Zona para zarpar, acampar, baños, pesca, mesas de picnic - Boat launch, camping, toilets, fishing, picnicking – **Kiosco de Información Great River Road** 
- ▶ **Reserva Forestal Loud Thunder**, Illinois City: zona para zarpar, acampar, caminar, nadar, baños, pesca.
- ▶ **Esclusa 16**, Illinois City
- ▶ **Área de esquí Snowstar** 9500 126th St. West Andalusia
- ▶ **Zoológico Niabi**, 12908 Niabi Zoo Rd, Coal Valley






Esclusa #17 - New Boston

Condado Mercer

- ▶ **Norte de New Boston – Kiosco de Información Great River Road** 
- ▶ **Esclusa 17**, New Boston
- ▶ **Refugio Nacional de Vida Silvestre Mark Twain**, Acceso al río, caza de aves acuáticas, pesca en hielo
- ▶ **Museo Sharon L. Reason** 302 14th St., Keithsburg: Fundada en 1985, cuenta con cinco habitaciones llenas de historia, etc.


Condado Henderson

- ▶ **Parque Estatal y Bosque Big River**, Keithsburg: zona para zarpar, acampar, senderos, mesas de picnic
- ▶ **Parque Estatal Delabar**: zona para zarpar, mesas para picnic, área de juegos
- ▶ **Casa Alexis Phelps** c. 1832 Second & Hancock Streets, Oquawka
- ▶ **Monumento a la Guerra Civil**, Schuyler St., Oquawka
- ▶ **Palacio de Justicia del Condado Henderson**, Oquawka – es el segundo más antiguo en Illinois que aún permanece en funcionamiento.
- ▶ **Puente cubierto Allaman** c. 1866, Gladstone: uno de cinco puentes que quedan en Illinois, tiene una altura de 32 metros; baños – **Kiosco de Información Great River Road** 
- ▶ **Esclusa #18**, Gladstone: área de observación, avistamiento de águilas en invierno. Área de Acceso Henderson, zona para zarpar, baños, picnic, pesca.
- ▶ **Iglesia South Henderson**, Gladstone
- ▶ **Museo Horse & Buggy** 210 E. Main St., Biggsville
- ▶ **US 34 Este de Gulfport – Kiosco de Información Great River Road** 



Palacio de Justicia del Condado Henderson - Oquawka

Condado Hancock

- ▶ **IL 96 North of Dallas City – Great River Road Information Kiosk** 
- ▶ **Templo Histórico Nauvoo** Nauvoo – terminado en 2002, esta imponente estructura fue reconstruida en el lugar donde el templo mormón original se erigió en los 1840s.
- ▶ **Centro de Visitantes Histórico Nauvoo** Main & Hubbard St., Nauvoo – brinda la posibilidad de visitar más de 25 hogares mormones restaurados así como tiendas amuebladas con decoración de 1840.
- ▶ **Centro Histórico Joseph Smith** Nauvoo – permite visitar la hacienda, mansión y tienda de ladrillo rojo que pertenecieron a Joseph Smith, fundador de la Iglesia de Cristo de los Santos de los Últimos Días.
- ▶ **Viñedo / Cava Baxter** 2010 E. Parley St., Nauvoo, 217-453-2528
- ▶ **Nauvoo City Park – Kiosco de Información Great River Road** 
- ▶ **Nauvoo State Park**, 217-453-2512: zona para acampar
- ▶ **Stone Bridge, Route 96**, Nauvoo – **Kiosco de Información Great River Road** 
- ▶ **Hoot Owl Ridge**, Norte de Hamilton – **Kiosco de Información Great River Road** 
- ▶ **Montebello Eagle Site** Hamilton: senderismo, zona para zarpar
- ▶ **Esclusa 19**, Hamilton; Intersección de la Ruta 96 y la Carretera 136 – **Kiosco de Información Great River Road** 
- ▶ **Monumento del Fuerte Edwards**, Fort Edwards Drive, Warsaw – **Kiosco de Información Great River Road** 
- ▶ **Centro de la Vida Familiar**, Main y White St. Nauvoo





Historic District - Nauvoo



Villa Kathrine - Quincy

Condado Adams

- ▶ **Esclusa 20**, Meyer
- ▶ **Viñedo Spirit Knob** 2213 East 640th Place, Ursa, 217-964-2678
- ▶ **Viñedo y Cava The Village** 337 N. Vermont, Camp Point, 217-509-9463
- ▶ **Museo de Todas las Guerras**, 1707 N. 12th St., Quincy
- ▶ **Distrito Histórico en el Extremo Este**, Quincy
- ▶ **Museo de Arquitectura Gardner Fourth and Maine Streets**, Quincy
- ▶ **Mansión del Gobernador John Wood** 425 S. 12th St., Quincy
- ▶ **Museo Lincoln-Douglas Valentine** 101 N. Fourth St., Quincy
- ▶ **Cementerio Nacional Quincy**
- ▶ **Museo Quincy**, 1601 Maine St., Quincy
- ▶ **Centro de Arte Quincy**, 1515 Jersey St., Quincy
- ▶ **Washington Park**, Quincy
- ▶ **Villa Kathrine**, 532 Gardner Expressway, Quincy, 217-224-3688: mansión restaurada, información de viaje, baños, vista al río, centro de información turística Quincy y Centro Interpretativo Great River Road; esta villa de inspiración marroquí fue construida en los 1900s en lo alto de un acantilado con vista al Río Mississippi para el nativo Quincy George Metz – **Kiosco de Información Great River Road** 
- ▶ **Parque Clat Adams**, Quincy – **Kiosco de Información Great River Road** 
- ▶ **Casa del Dr. Richard Eells**, 415 Jersey St., Quincy
- ▶ **Club del Auto Histórico del Valle del Mississippi Valley**, Front and Cedar Streets, Quincy: Abre sábados, Memorial Day – Labor Day previa cita 217-223-7909 or 217506-0149
- ▶ **Esclusa 21**, Quincy Vista escénica, acceso al río, zona para zarpar, mesas de picnic y baños



Caza de pato cola blanca - Pike


Condado Pike

- ▶ **Esclusa 22**, Hull
- ▶ **Viñedo Familiar Collver** 2 Rooster Way, Barry, 217-335-3279
- ▶ **Viñedo Hopewell**, 19048 US Hwy. 54 Rockport, 217-285-2759
- ▶ **Esclusa 24**, Pleasant Hill
- ▶ **Heartland Lodge**, 10236 393rd St., Nebo 217-734-2526



Ferry Brussels - Calhoun

Condado Calhoun

- ▶ **Bellevue – Kiosco de Información Great River Road** 
- ▶ **Centro Americano del Museo de Arqueología** Esquina de Broadway Street & Marquette St. Kampsville
- ▶ **Iglesia Histórica St. Anselm**, Kampsville
- ▶ **Ferry Kampsville**, cruza el río Illinois conecta IL-108 con IL-96/IL-100, opera 24 horas/7 días a la semana /365 días al año (si el clima lo permite), Gratis
- ▶ **Esclusa 25**, Batchtown
- ▶ **Ferry Brussels**, Una milla al oeste de Grafton y 4 millas al este del Parque Estatal Pere Marquette, opera 24 horas/7 días a la semana /365 días al año (si el clima lo permite), Gratis



Condado Jersey

- ▶ **Parque Estatal Pere Marquette**, Grafton, 618-786-2331: lodge, restaurante, zona para zarpar, acampar, mesas de picnic, vistas escénicas, marina, 8,000 acres de senderos de madera, paseos a caballo y centro de actividades con exposiciones.
- ▶ **Cava y Sala de catas Mary Michelle**, 13653 Lodge Blvd., Route 100, Grafton, 618-786-3001
- ▶ **Sendero para bici Sam Vadalabene**, Grafton: sender para caminata / bicicleta de 21.5 millas de longitud
- ▶ **Viñedo & Cervecería Grafton** 300 Main St., Grafton
- ▶ **Grafton Riverfront**, Marina y Sendero para bici
- ▶ **Cava y Tienda de regalos Piasa**, 225 W. Main St., Grafton, 618-786-WINE
- ▶ **Ferry Grafton Water St.**, Grafton, 636-899-0600
- ▶ **Viñedo Aerie's Riverview**, 2003 N. Mulberry St. Grafton, 618-786-8439
- ▶ **Elisah** Villa escénica, Universidad Principia, acceso a ciclopiستا



Restaurante Grafton Landing - Grafton



Condado Madison

- ▶ **Jardines Hoffman en Great Rivers Park** Godfrey
- ▶ **Piasa Bird** – Piasa Park on IL Route 100
- ▶ **Monumento Confederado**, Alton – Rinde homenaje a los valientes soldados del Cementerio de la Confederación Alton. El monumento honra a los 1,354 prisioneros de la Confederación que murieron de viruela durante los 1860s.
- ▶ **Prisión Confederada**, Alton – Conozca las condiciones que imperaban en la Penitenciaría Alton forzaron su cierre y reubicación a Joliet en 1857. Reabrió en 1862 como Prisión Confederada, una parte del edificio aún permanece en pie.




Piasa Bird - Alton

- ▶ **Centro de Visitantes Alton**, 200 Piasa St., Alton: información personalizada, baños.
- ▶ **Plaza Lincoln-Douglas**, Broadway & Market, Alton: sitio del séptimo debate Congressional en 1858, casino, tienda de antigüedades
- ▶ **Sendero del Legado de la Guerra Civil y Lincoln**, Broadway Street y Landmarks Blvd., Alton: 10 sitios históricos de la época de la Guerra Civil y Abraham Lincoln.
- ▶ **Alton Riverfront Park** Landmarks Blvd. entre Piasa St. y Henry St., Alton: baños, fuentes, ribera, marina, casino y anfiteatro.
- ▶ **Monumento a Elijah P. Lovejoy**, Monument & 5th Street, Alton – el monument más alto en Illinois
- ▶ **Cementerio Alton** en Monument Avenue
- ▶ **Puente Clark**, Alton – nombrado en honor al explorador William Clark, esta estructura es un puente fijado con cables que conecta a Missouri con Illinois por arriba del Río Mississippi
- ▶ **Estatua Robert Wadlow** 2810 College Ave. (IL Route 140), Alton
- ▶ **Museo de Historia y Arte** Loomis Hall, 2809 College Ave., Alton
- ▶ **Museo Nacional de los Grandes Ríos**, #2 Esclusa Way, Alton, 877-462-6979 – habla del Río Mississippi y trata su historia, cultura, importancia para el comercio y cómo abrió las puertas para el comercio
- ▶ **Melvin Price Locks and Dam #26** #1 Esclusa Way, Alton: Centro de Visitantes
- ▶ **Centro Nacional de Investigación y Educación sobre los Grandes Ríos**, #1 Confluence Way, Alton
- ▶ **Centro de Visitantes y Museo del Río Wood** 40 W. Ferguson Ave., Wood River
- ▶ **Museo de Historia de la Refinería Wood River**, Route 111 y Madison St., Wood River Abre Mie & Jue www.wrrhm.org
- ▶ **Torre Confluence Lewis & Clark**, 435 Confluence Tower Rd., Hartford, 618-251-9101
- ▶ **Sitio Histórico Nacional y Centro Interpretativo Lewis & Clark**, Sendero Lewis & Clark, Hartford: mesas para picnic, acceso al río, baño
- ▶ **Área recreativa Lago Horseshoe** Granite City: zona para acampar, mesas de picnic, botes, baños, avistamiento de vida silvestre
- ▶ **Esclusa #27**, Centro de Visitantes del Monumento Floyd Wade: autoservicio, baños, vista al río
- ▶ **Chain of Rocks Esclusa 27 y Canal** Granite City
- ▶ **Puente Chain of Rocks**



Capilla de Nuestra Señora de las Nieves - Belleville

Condado St. Clair

- ▶ **Sitio Histórico Estatal Cahokia Mounds** 30 Ramey St., Collinsville, 618-346-5160 Asentamiento prehistoric. Construido en 900 – 1300 D.C Cahokia Mounds es un área donde la antigua cultura del Mississippi floreció y desapareció. Esta zona cuenta con varias exposiciones interactivas y presenta a Monk's Mound, una cripta de 30metros de altura que es más alta que las pirámides de Egipto y es la más elevada en el Nuevo Continente; información personalizada, centro interpretativo, baños.
- ▶ **Capilla Nacional de Nuestra Señora de las Nieves** 442 South De Mazeno Dr., Belleville: Centro de visitantes, recorridos
- ▶ **Mansión Nicholas Jarrot**, Intersección de IL Ruta 3 & 157, Cahokia: c.1810, recorridos
- ▶ **Iglesia de la Sagrada Familia** Ruta Estatal 157, Cahokia: Dedicada en 1799, esta iglesia es una de las capillas de comunidades francesas más antiguas en Illinois que aún permanece en uso. **Kiosco de Información Great River Road** 
- ▶ **Sitio Histórico Estatal Palacio de Justicia Cahokia**, 107 Elm St., Cahokia: c.1740, primer Palacio de Justicia en Illinois, incluida en noviembre dentro de la lista del Registro Nacional de Lugares Históricos 9, 1972, información personalizada, baños



Maestown Histórico

Condado Monroe

- ▶ **Viñedos Schorr Lake** 1032 S. Library Rd., Waterloo, 618-939-3174
- ▶ **Maestown** Distrito Histórico, Iglesia de St. John, puente de piedra
- ▶ **Museo Rock Mill**, Mill St., Maestown

Condado Randolph

- ▶ **Viñedo Lau-Nae** 1522 State Route 3, Red Bud, 618-282-9463
- ▶ **Sitio Histórico Estatal Fort de Chartres** 1350 State Route 155, Prairie du Rocher, 618-284-7230: reconstrucción del fuerte histórico francés, el último de tres fuertes del siglo XVII que fueron erigidos por el Gobierno de la Colonia Francesa ubicada junto al Río Mississippi, actualmente manejado por la Agencia de Preservación Histórica de Illinois para mostrar cómo fue la vida bajo el régimen francés; mesas para picnic, baños.
- ▶ **Prairie du Rocher**: c. 1722, una de las comunidades más antiguas en Illinois. Distrito Histórico de la Colonia Francesa
- ▶ **Esclusa del río Kaskaskia**, Modoc
- ▶ **Casa Pierre Menard**, 4230 Kaskaskia Rd., Ellis Grove, 618-859-3031: Sitio Histórico Estatal "Mount Vernon of the West," c. 1802; fue hogar del entonces oficial de la Legislatura Territorial de Illinois quien de 1818 a 1822 sirvió como el primer Gobernador Teniente. Esto ofrece a los visitantes la posibilidad de ver cómo era la casa de un exitoso líder político y empresario.
- ▶ **Sitio Histórico Estatal Fuerte Kaskaskia** 4372 Park Rd., Cementerio Ellis Grove y Garrison Hill: fue un pequeño fuerte empleado para proteger al pueblo de Kaskaskia y aunque nunca se terminó, fue utilizado de vez en cuando por las tropas francesas, americanas y los colonizadores durante los ataques Indios. Hoy esta zona consiste en porciones de tierra en forma de cuadrados con bastiones en las esquinas y ofrece



Fort de Chartres - Prairie du Rocher

- vistas espectaculares de los ríos Kaskaskia y Mississippi; mesas de picnic, baños, área de juegos, zona para acampar, vistas escénicas.
- ▶ **Isla Kaskaskia**, Kaskaskia: primer capitolio estatal; "Campana de Libertad del Oeste" obsequiada a la Iglesia de la Inmaculada Concepción por el Rey de Francia en 1743.
- ▶ **Viñedos y Cava Log Cabin** 7294 Shawneetown Trail, Ellis Grove 618-615-6816, previa cita
- ▶ **Sur de Ellis Grove** IL Ruta 3 y Kaskaskia Rd. – **Kiosco de Información Great River Road** 
- ▶ **Área estatal de pesca y vida Silvestre en el Condado Randolph** Mesas de picnic, juegos, pesca, acceso a botes, caminata, teléfono, área para tráilers.
- ▶ **Monumento Estatal Gobernador Shadrach Bond**, Cementerio Evergreen, Hwy. 3, Chester
- ▶ **Estatua de Popeye el marino** en Seger Park, Chester
- ▶ **Palacio de Justicia del Condado Randolph** 1 Taylor Street, Chester: archives y museo, estructura histórica, vista escénica
- ▶ **Puente cubierto Mary's River** Chester: Disfrute de una caminata a través de los pocos puentes cubiertos que hay en Estados Unidos. Construido en 1854, el puente tiene una altura de 27 metros.
- ▶ **Área estatal de pesca y vida Silvestre Turkey Bluffs**, 4301 S. Lakeside Dr., Chester: mesas para picnic, caminata, información, mirador escénico, baños.
- ▶ **Reserva Natural Pradera Fults Hill**, Chester
- ▶ **Área recreativa estatal del Condado Randolph**, Chester
- ▶ **Museo de las colecciones de latas de espinaca**, 1001 State St., Chester



Devil Backbone - Grand Tower

Condado Jackson

- ▶ **Lago Kinkaid**, Área Recreativa Johnson Creek: juegos, senderismo, juegos, zona para acampar, vistas, baños.
- ▶ **Parque Estatal Lago Murphysboro**, Murphysboro: pesca, zona para acampar, mesas para picnic, botes
- ▶ **Oakwood Bottoms/ Reserva Greentree** Illinois Ruta 3 (entrada por el lado oeste del camino), Gorham: área de vida Silvestre, vistas escénicas, mesas para picnic, senderismo
- ▶ **Tower Rock, Devil's Backbone City Park** Historia nativa americana, zona para acampar, mesas para picnic, área para nadar, baños; Grand Tower
- ▶ **Viñedo Pomona**, 2865 Hickory Ridge Road, Pomona, 618-893-2623
- ▶ **Viñedos Von Jakob**, 1309 Sadler Rd., Pomona, 618-893-4500 & 618-893-4600
- ▶ **Viñedo y Cava Hickory Ridge**, 1598 Hickory Ridge Rd., Pomona, 618-893-1700
- ▶ **Museo y Centro Interpretativo del Río Mississippi**, 640 Front St., Grand Tower
- ▶ **LaRue Pine Hills/Oakwood Bottoms** Grand Tower



Viñedos - Union

Condado Union

- ▶ **Cruce Bald Knob** 3630 Bald Knob Rd., Alto Pass: monumento de 34 metros de altura para descansar; el más alto en Norte América
- ▶ **Sendero del Bosque Estatal Tears** Recorrido de cinco millas para llegar al área forestal, zona para acampar, mesas para picnic, baños, acceso al bosque desde la Ruta Illinois 127 (al este) y la Ruta 3 (al oeste)
- ▶ **Viñedos Alto** Carretera 127, Alto Pass 618-893-4898
- ▶ **Viñedo Hedman** 560 Chestnut St., Alto Pass, 618-893-4923
- ▶ **Viñedos Inheritance Valley** 5490 Carretera 127, Cobden, 618-893-6141
- ▶ **Viñedo Owl Creek** 2655 Water Valley Rd., Cobden 618-893-2557
- ▶ **Viñedos StarView** 5100 Winghill Rd., Cobden, 618-893-9463

Condado Alexander

- ▶ **Mirador del Río Thebes** Mesas para picnic, baños – Kiosco de Información Great River Road
- ▶ **Palacio de Justicia Thebes**, c. 1845 409 Oak St., Thebes: Dred Scott fue encarcelado a qui; mirador, baños. En 1848, un Palacio de Justicia de dos pisos fue construido por 4,400 dólares. Abraham Lincoln lo visitó cuando era un abogado de frontera. El Juez L.L. Lightner fue el primero en oficiar en el Palacio de Justicia. Abierto en ocasiones especiales.
- ▶ **Área de Conservación del Lago Horseshoe**, Circuito de 9 millas de extensión, zona para acampar, vistas panorámicas, pantano de cipreses, avistamiento de vida silvestre, mesas de picnic, baños.
- ▶ **Librería Safford Memorial**, Cairo, c. 1884 cerrado en fines de semana, extensa colección de de la Guerra Civil
- ▶ **Museo de la Oficina de Aduanas Cairo** 1400 Washington Ave. Construido en 1872 para recabar aranceles del alguna vez importante comercio que pasó por Cairo vía los ríos Illinois y Ohio, puerto de entrega designado así por Sen. Steven A. Douglas. La Oficina de Aduana de Cairo tenía oficinas de correos, de gobierno y juzgado federal.
- ▶ **Magnolia Manor** 2700 Washington Ave., Cairo: construido en 1869, mansión victoriana de 14 recámaras construida por Charles Gallagher, amigo de Ulysses S. Grant.
- ▶ **Fuerte Defiance** Cairo: el frente de la Guerra Civil comandada por el General Ulysses S. Grant está ubicado en la confluencia de los ríos Ohio y Mississippi – **Kiosco de Información Great River Road** 



Biblioteca Safford Memorial- Cairo



Museo de la Oficina de Aduana - Cairo



Carretera Escénica Nacional

Great River Road

